

DEPARTEMENT DU VAL D'OISE
 Commune de SAINT MARTIN DU TERTRE
 Lieu-dit "LE CHAMP RONDEL" - "MONTAGE DU TROU GUILLOT"
 "FRESNES DU HAUT DE ROSSAY"
 Chemin Rural N°2 de ST MARTIN DU TERTRE à PARIS

DOSSIER DE DEMANDE D'AUTORISATION D'EXPLOITER AU TITRE DES INSTALLATIONS CLASSÉES POUR LA PROTECTION DE L'ENVIRONNEMENT

D'UNE CARRIÈRE D'EXTENSION À CIEL COUVERT
 (Rubrique 2015-10)
 EN VUE D'Y INSTALLER UNE STATION DE CONCASSEUSE, CIBRAGE DE PRODUITS MISES EN ALUMES, UN BLOC DE LIQUÈTES NON DANGEREUX INERTES (Rubrique 2015-10)

DECLARATION
 D'UNE STATION DE TRAITEMENT DE PRODUITS ANNEAUX OU DE DEGRÈTS NON DANGEREUX INERTES (Rubrique 2015-1)

PLAN TOPOGRAPHIQUE
 ETAT INITIAL DU SITE

Date	JAN 2016	Échelle	1/2000	Niveau	N°10	Index	C	Projet	2016-02-02-DWG
États	A	États	B	États	C	États	D	États	E
États	F	États	G	États	H	États	I	États	J

Travaux réalisés
 L'Établissement

13 avenue de Corbeaux - BP 40
 93400 ST DENIS (75)
 Tél. 01 34 34 14 51
 Site: www.mpp.fr
 Directeur: mpp@mpp.fr



LES COQUELLETS

Commune de MAFFLIERS

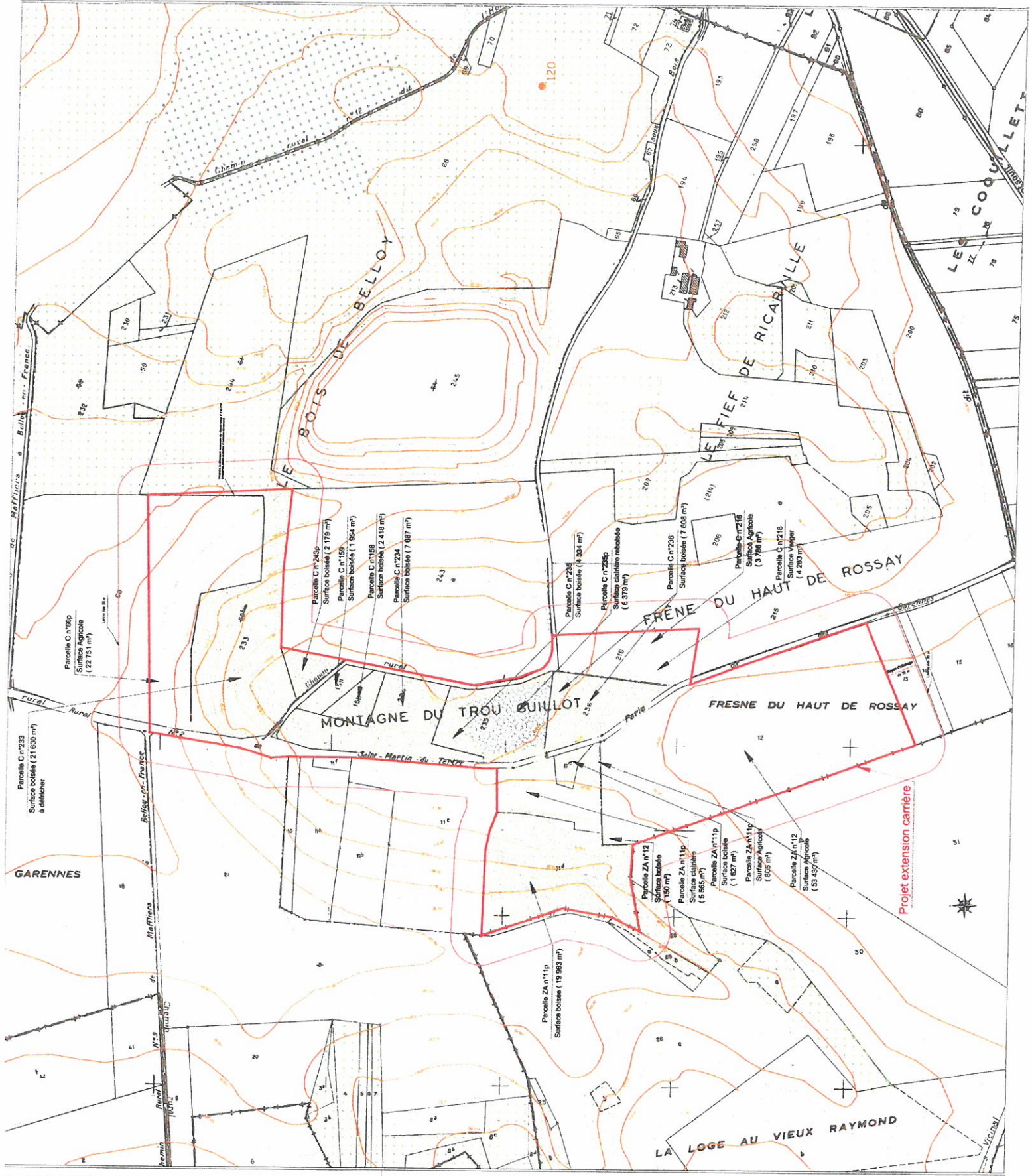
Parcels Agricoles

Projet extension carrière

Parcels Agricoles

Commune de SAINT MARTIN DU TERTRE

DEPARTEMENT DU VAL D'OISE



DEPARTEMENT DU VAL D'OISE
 Commune de SAINT-MARTIN-DU-TERRÉ
 Lieu-dit "LE CAMP GONELLE" - "MONTAGNE DU TROU GUILLOT"
 "FRENNES DU HAUT DE ROSSAY"
 Coteau Nord n°2 de ST MARTIN DU TERRÉ à PALES

DOSSIER DE DEMANDE D'AUTORISATION D'EXPLOITER AU TITRE DES INSTALLATIONS CLASSÉES POUR LA PROTECTION DE L'ENVIRONNEMENT
 D'UNE CARRIÈRE DE SABLEON À CIEL OUVERT

PROJET PRÉVOYANT UNE INSTALLATION DE CONDAMNÉE ORILLAGE DE PRODUITS MINÉRAUX DANGEREUX INERTES (Régime 2015-14)

DECLARATION D'UNE STATION DE TRANSIT DE PRODUITS MINÉRAUX OU DE DÉCHETS NON DANGEREUX INERTES (Régime 2013)

PLAN TOPOGRAPHIQUE DE L'ÉTAT FINAL DU SITE et DES REBETEMENTS COMPENSATEURS

Date	2019	Etat	Final
Projet	2019	Etat	Final
Projet	2019	Etat	Final
Projet	2019	Etat	Final

Thème: Pales
 Lieu-dit: Camp Gonelle

13, rue de la République - 95400 STENILLEVAL
 03 34 34 34 34
 Site internet: www.pales.fr











Projet extension carrière

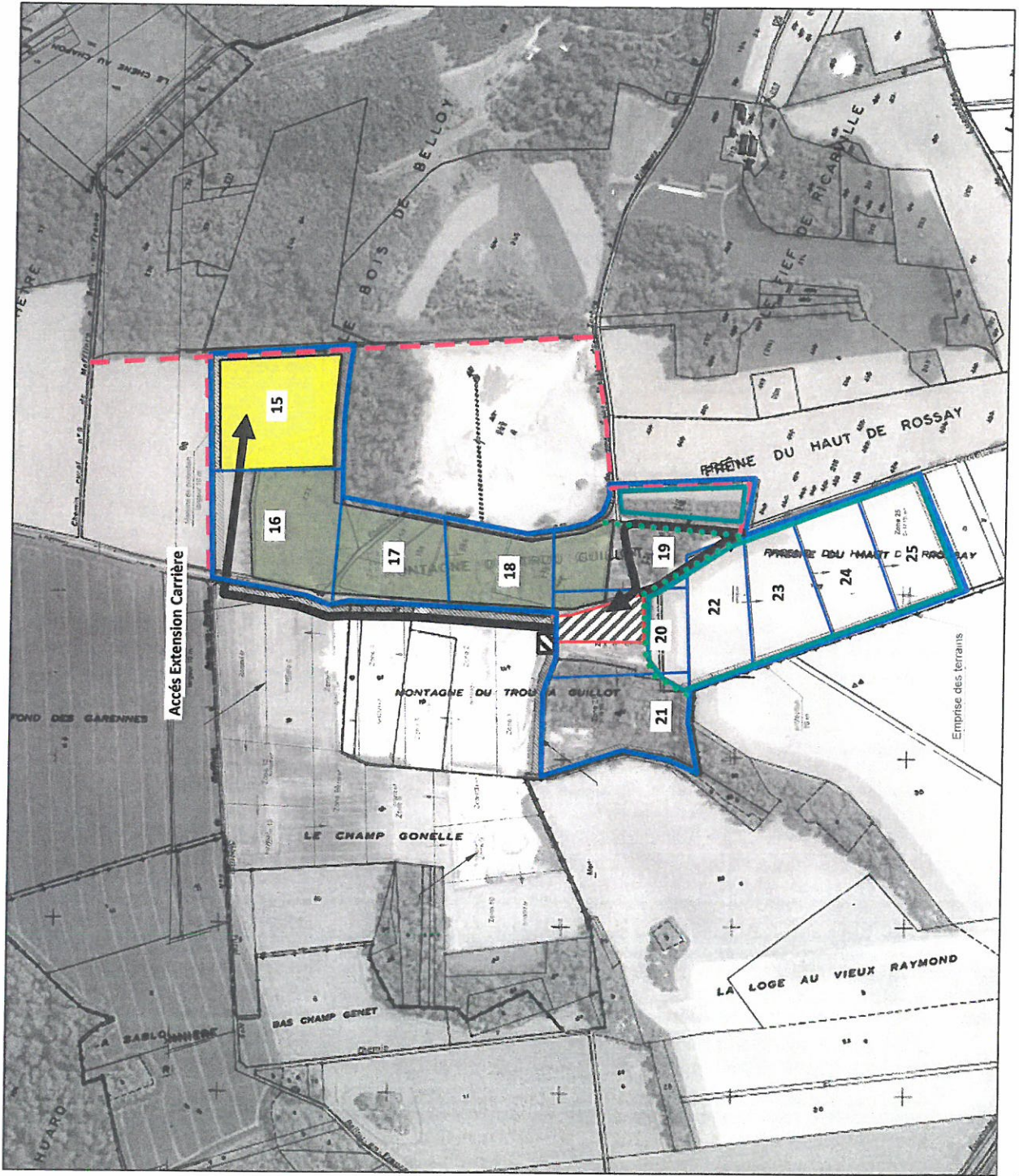
12, rue de la République - 95400 STENILLEVAL
 03 34 34 34 34
 Site internet: www.pales.fr

13, rue de la République - 95400 STENILLEVAL
 03 34 34 34 34
 Site internet: www.pales.fr

SCHEMA DU PHASAGE DE L'EXTENSION DE CARRIERE

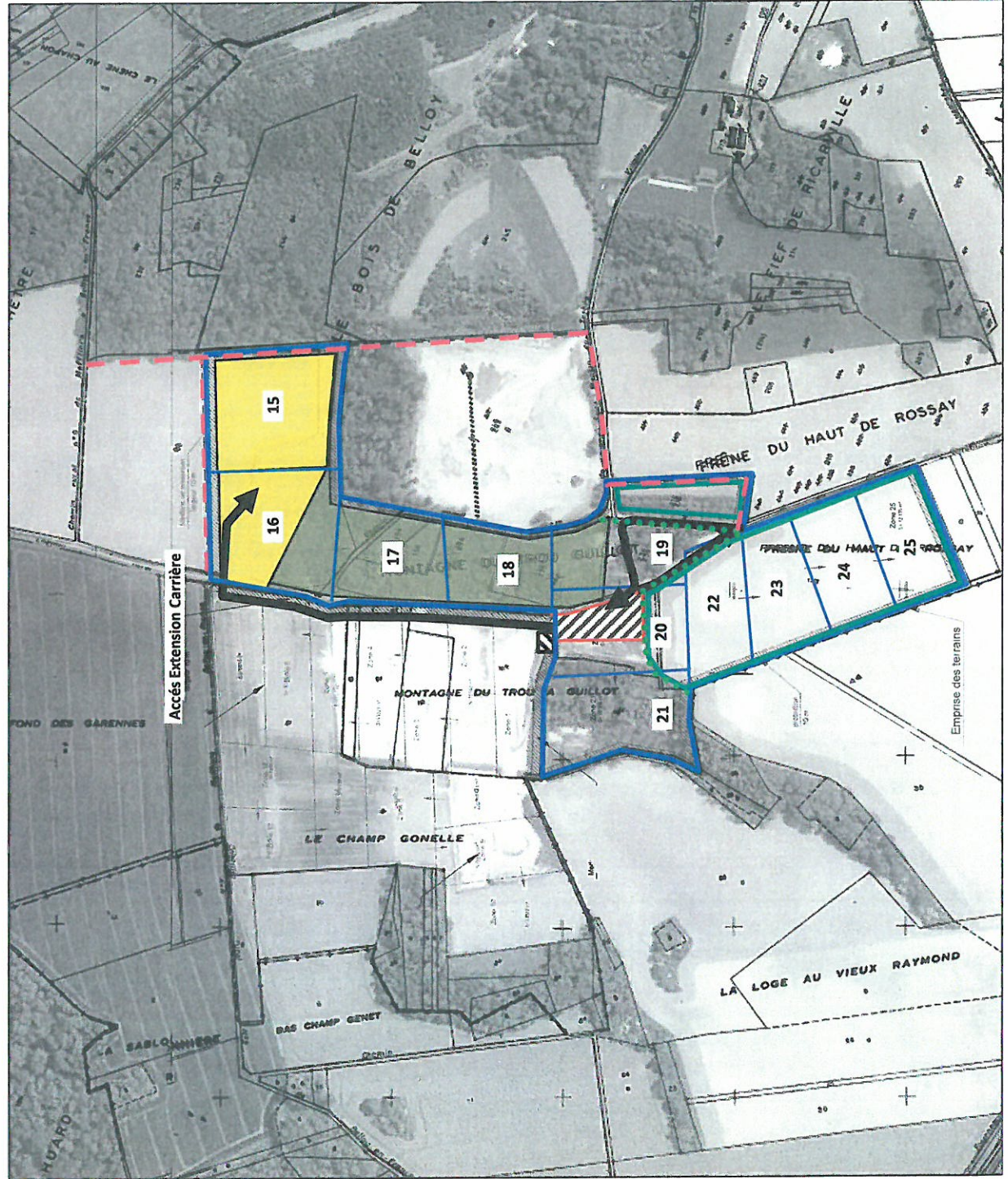
REALISATIONS - N+0











-  Périmètre Extension de Carrière
-  Zone défrichée
-  Extraction
-  Itinéraire de dévoisement temporaire CR2 & CR10
-  Pistes Carrière
-  Clôture de séparation
-  Surface maintenue en exploitation agricole
-  Installation de Recyclage
-  Installations d'accueil
-  Base vie



SCHEMA DU PHASAGE DE L'EXTENSION DE CARRIERE












REALISATIONS - N+1

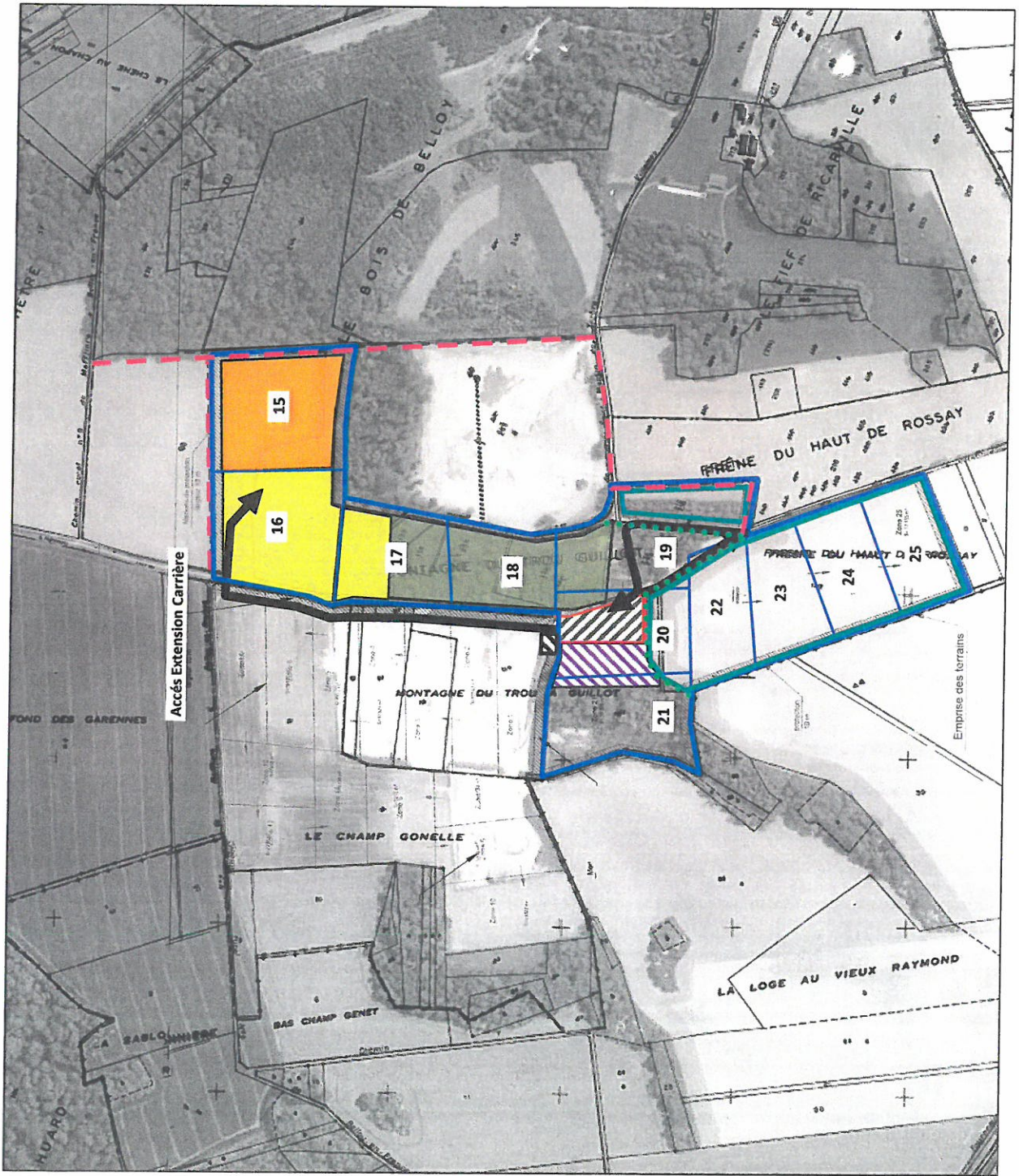


-  Périmètre Extension de Carrière
-  Zone défrichée
-  Extraction
-  Itinéraire de dévoiement temporaire CR2 & CR10
-  Pistes Carrière
-  Clôture de séparation
-  Surface maintenue en exploitation agricole
-  Installation de Recyclage
-  Installations d'accueil
-  Base vie

SCHEMA DU PHASAGE DE L'EXTENSION DE CARRIERE

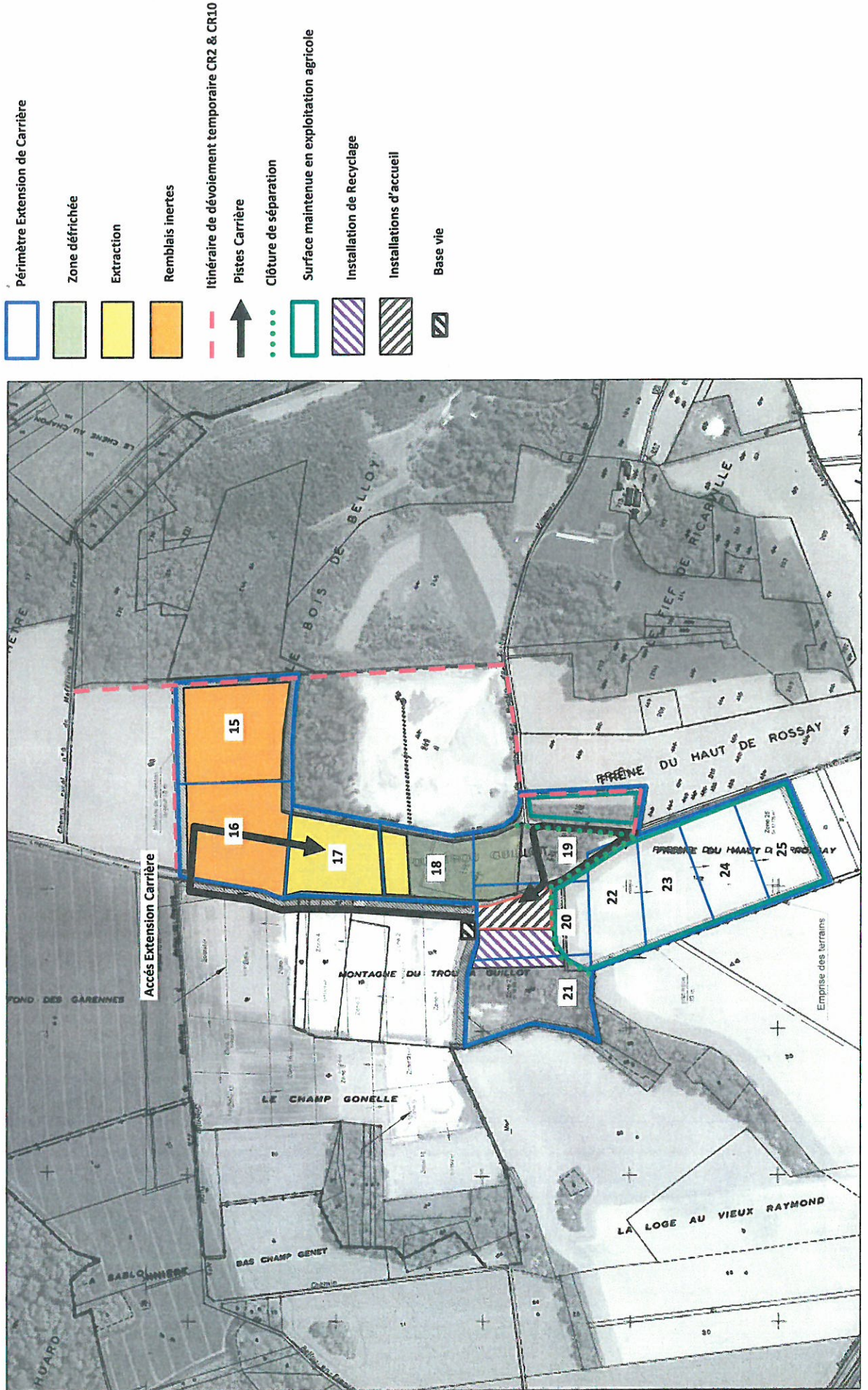
REALISATIONS – N+2

-  Périmètre Extension de Carrière
-  Zone défrichée
-  Extraction
-  Remblais inertes
-  Itinéraire de dévoisement temporaire CR2 & CR10
-  Pistes Carrière
-  Clôture de séparation
-  Surface maintenue en exploitation agricole
-  Installation de Recyclage
-  Installations d'accueil
-  Base vie














SCHEMA DU PHASAGE DE L'EXTENSION DE CARRIERE

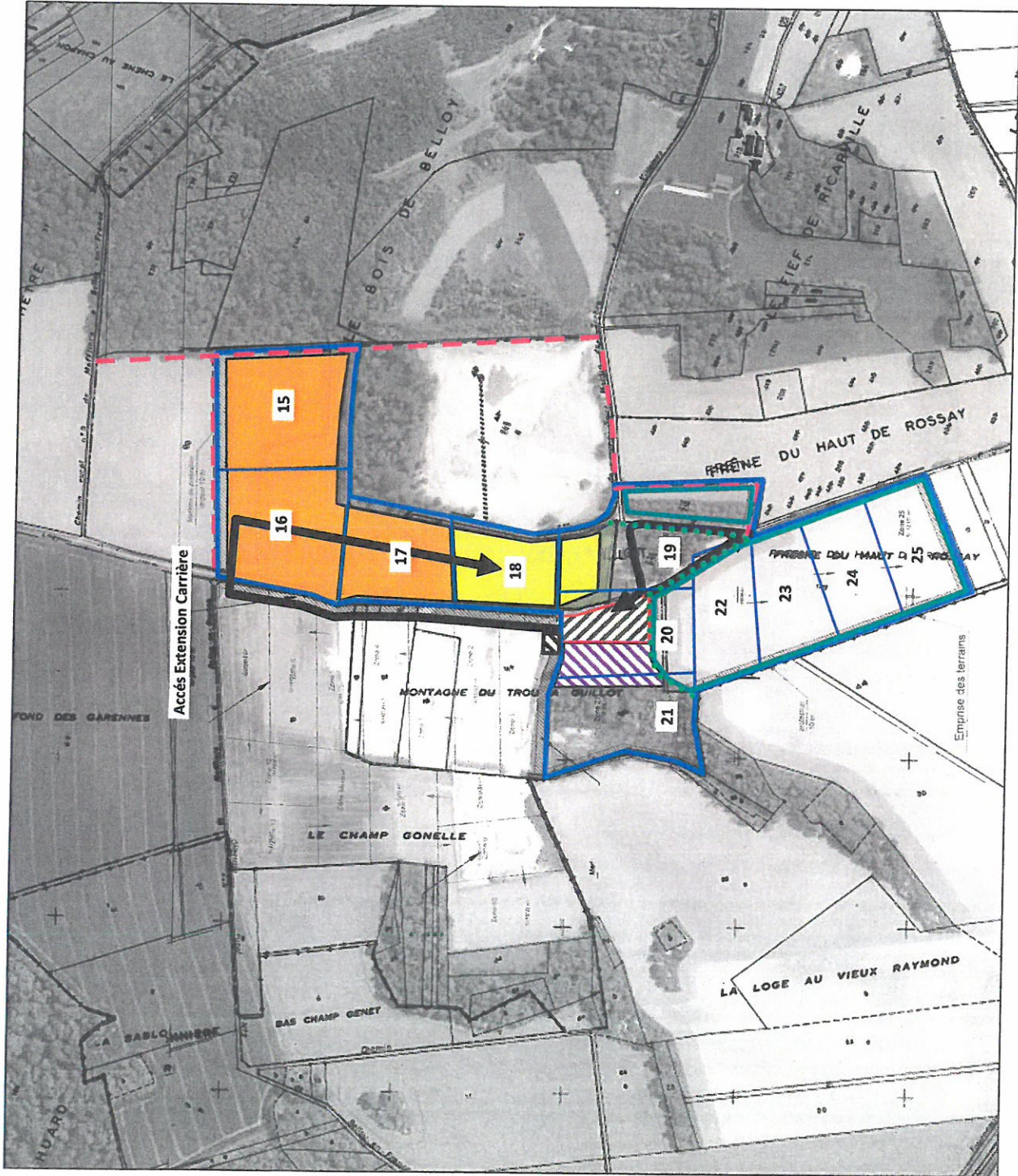
REALISATIONS – N+3



SCHEMA DU PHASAGE DE L'EXTENSION DE CARRIERE

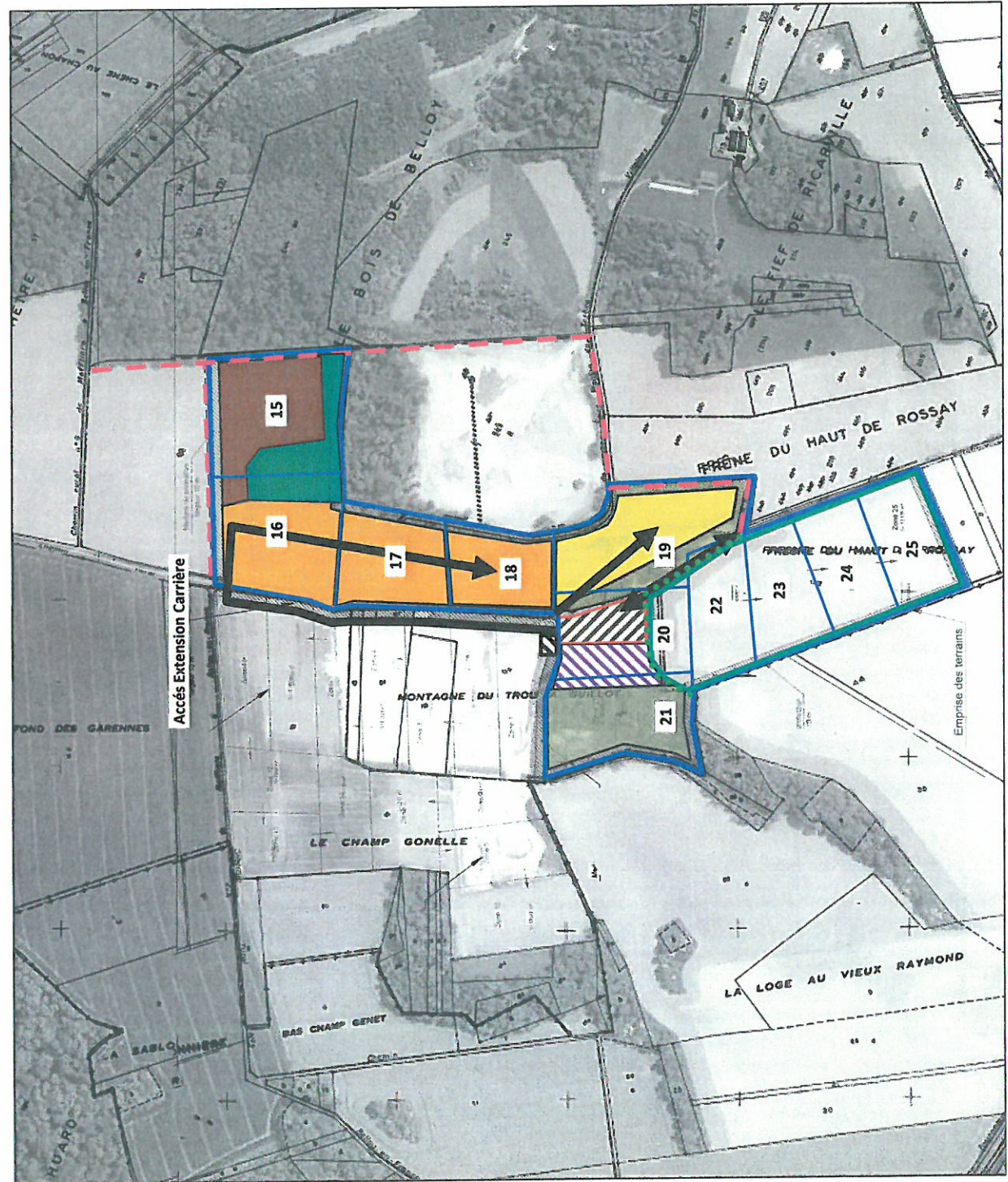
REALISATIONS - N+4














-  Périmètre Extension de Carrière
-  Zone défrichée
-  Extraction
-  Remblais inertes
-  Itinéraire de dévoisement temporaire CR2 & CR10
-  Pistes Carrière
-  Clôture de séparation
-  Surface maintenue en exploitation agricole
-  Installation de Recyclage
-  Installations d'accueil
-  Base vie



SCHEMA DU PHASAGE DE L'EXTENSION DE CARRIERE












REALISATIONS – N+5

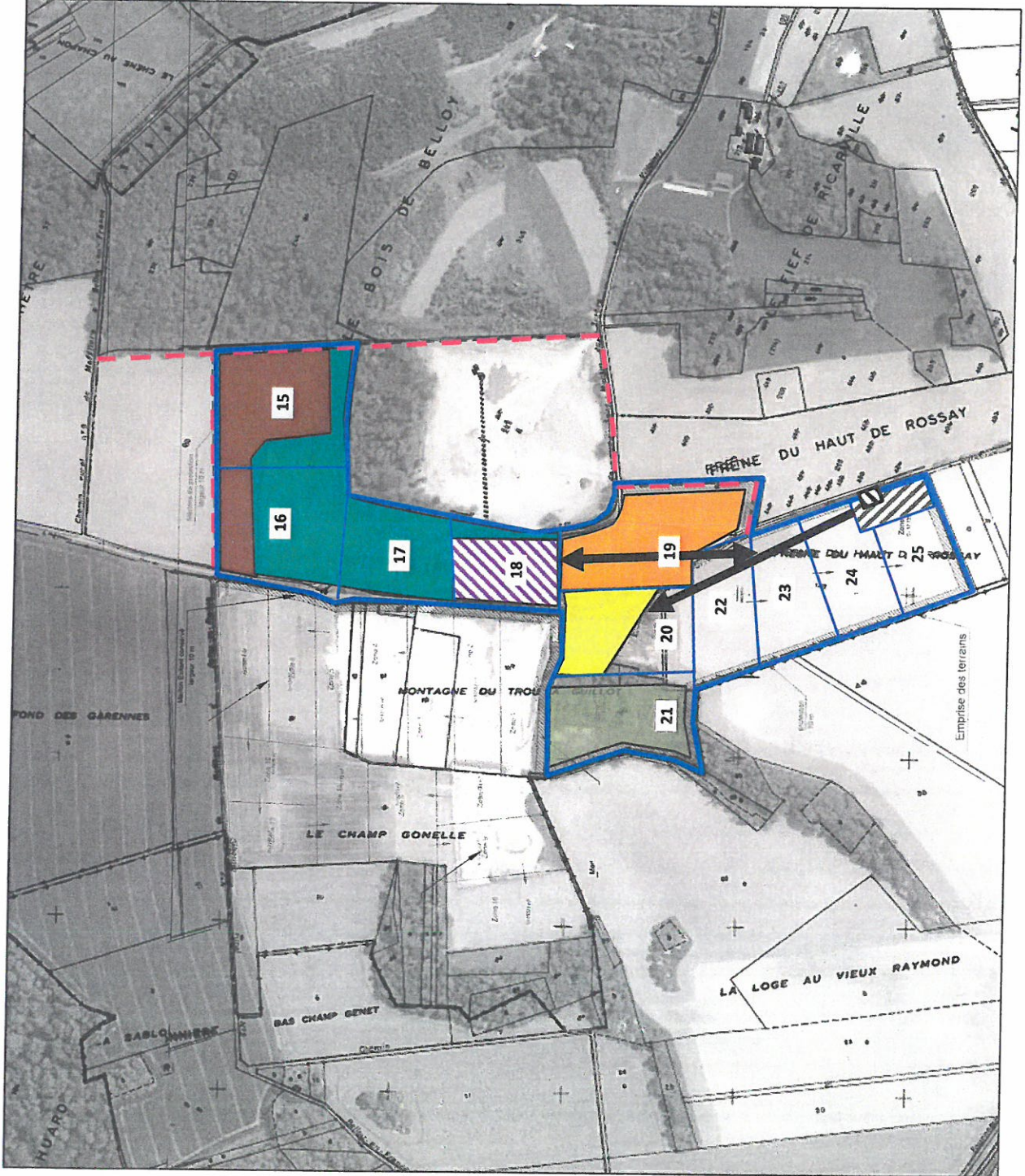


-  Périmètre Extension de Carrière
-  Zone défrichée
-  Extraction
-  Remblais inertes
-  Remise en état finale forestière
-  Remise en état finale agricole
-  Itinéraire de dévoilement temporaire CR2 & CR10
-  Pistes Carrière
-  Clôture de séparation
-  Surface maintenue en exploitation agricole
-  Installation de Recyclage
-  Installations d'accueil
-  Base vie

SCHEMA DU PHASAGE DE L'EXTENSION DE CARRIERE

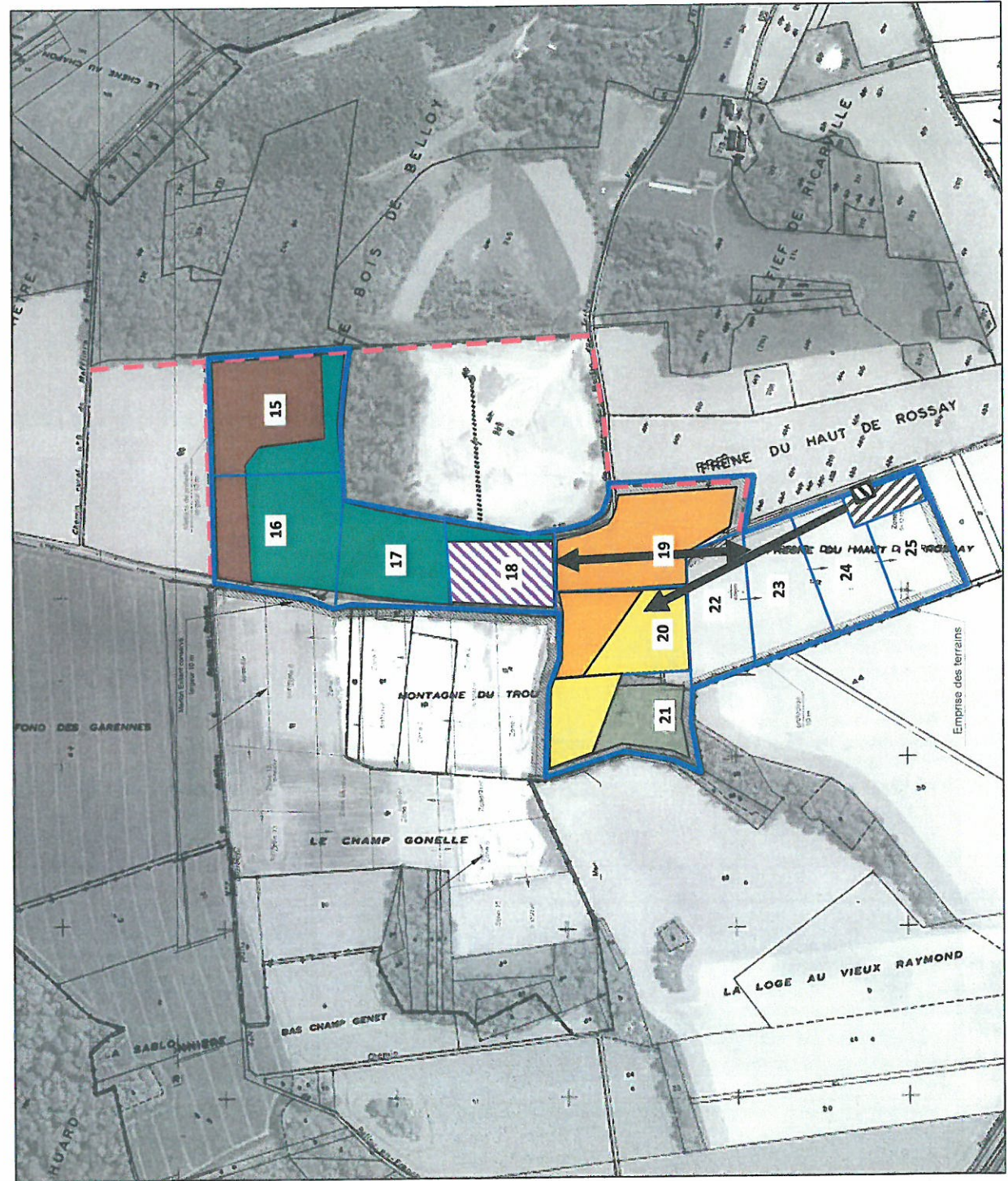
REALISATIONS – N+6

-  Périmètre Extension de Carrière
-  Zone défrichée
-  Extraction
-  Remblais inertes
-  Remise en état finale forestière
-  Remise en état finale agricole
-  Itinéraire de dévoisement temporaire CR2 & CR10
-  Pistes Carrière
-  Installation de Recyclage
-  Installations d'accueil
-  Base vie













SCHEMA DU PHASAGE DE L'EXTENSION DE CARRIERE

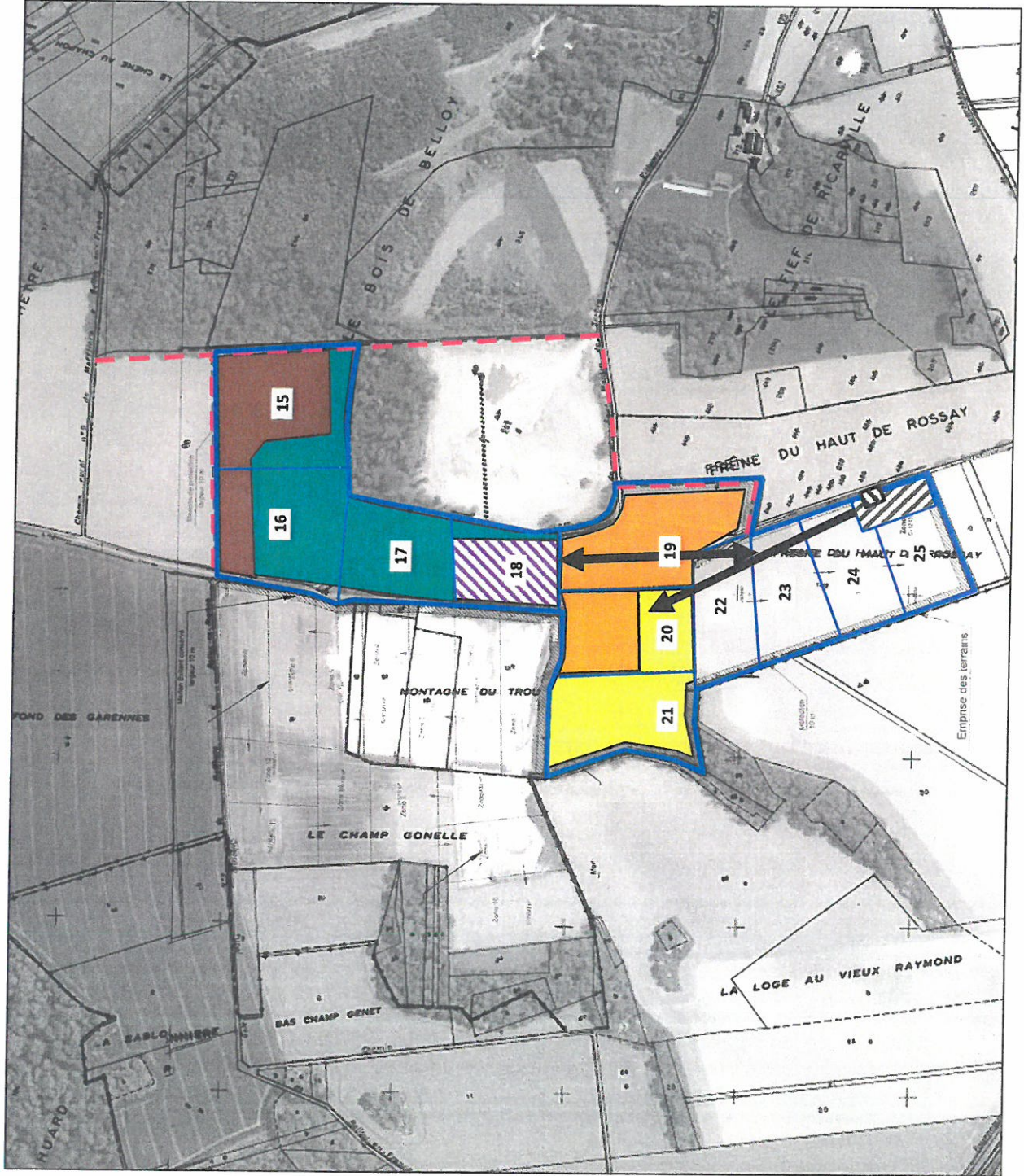
REALISATIONS – N+7



SCHEMA DU PHASAGE DE L'EXTENSION DE CARRIERE

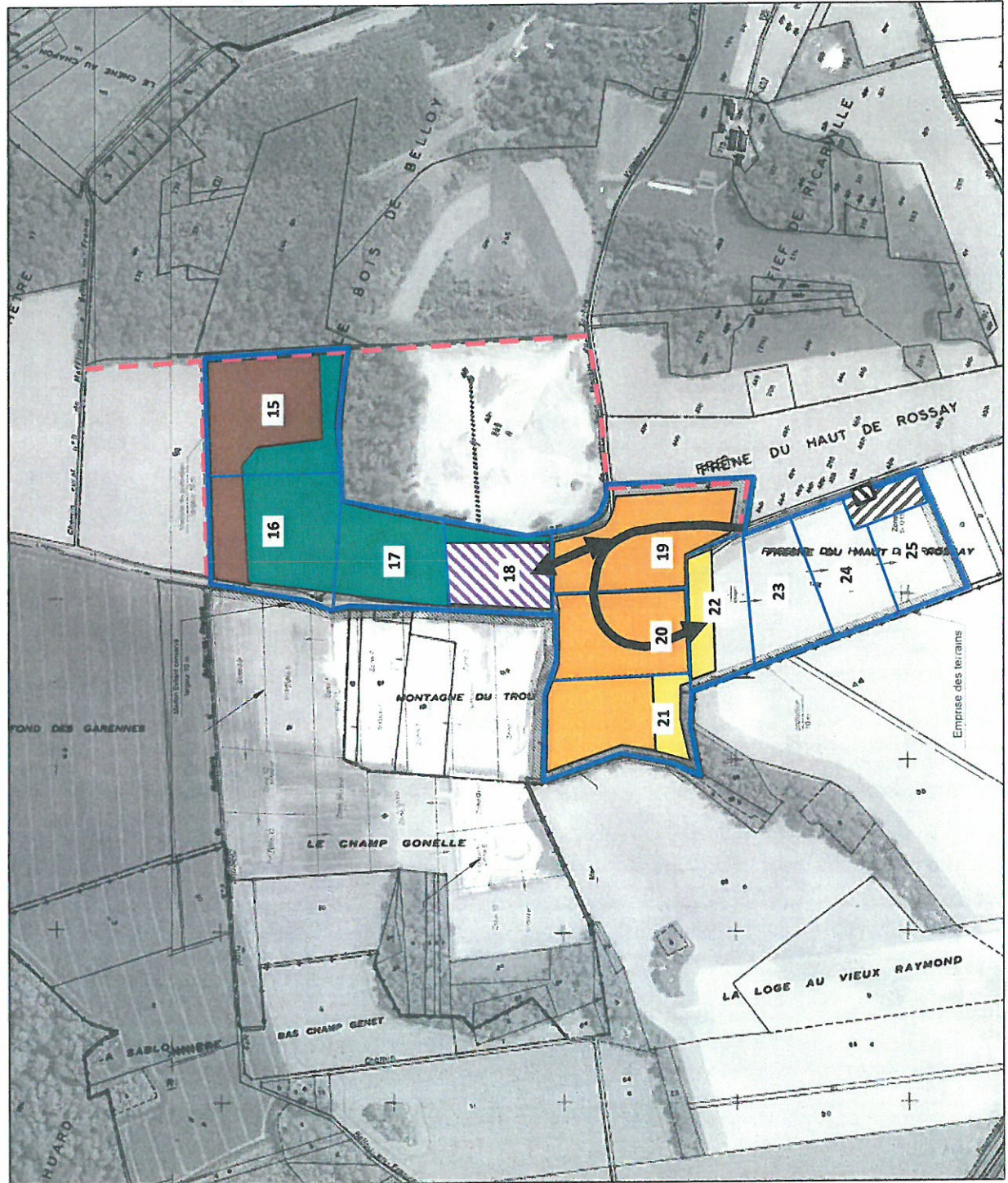
REALISATIONS – N+8

-  Périmètre Extension de Carrière
-  Extraction
-  Remblais inertes
-  Remise en état finale forestière
-  Remise en état finale agricole
-  Itinéraire de dévolement temporaire CR2 & CR10
-  Pistes Carrière
-  Installation de Recyclage
-  Installations d'accueil
-  Base vie



SCHEMA DU PHASAGE DE L'EXTENSION DE CARRIERE












REALISATIONS – N+9

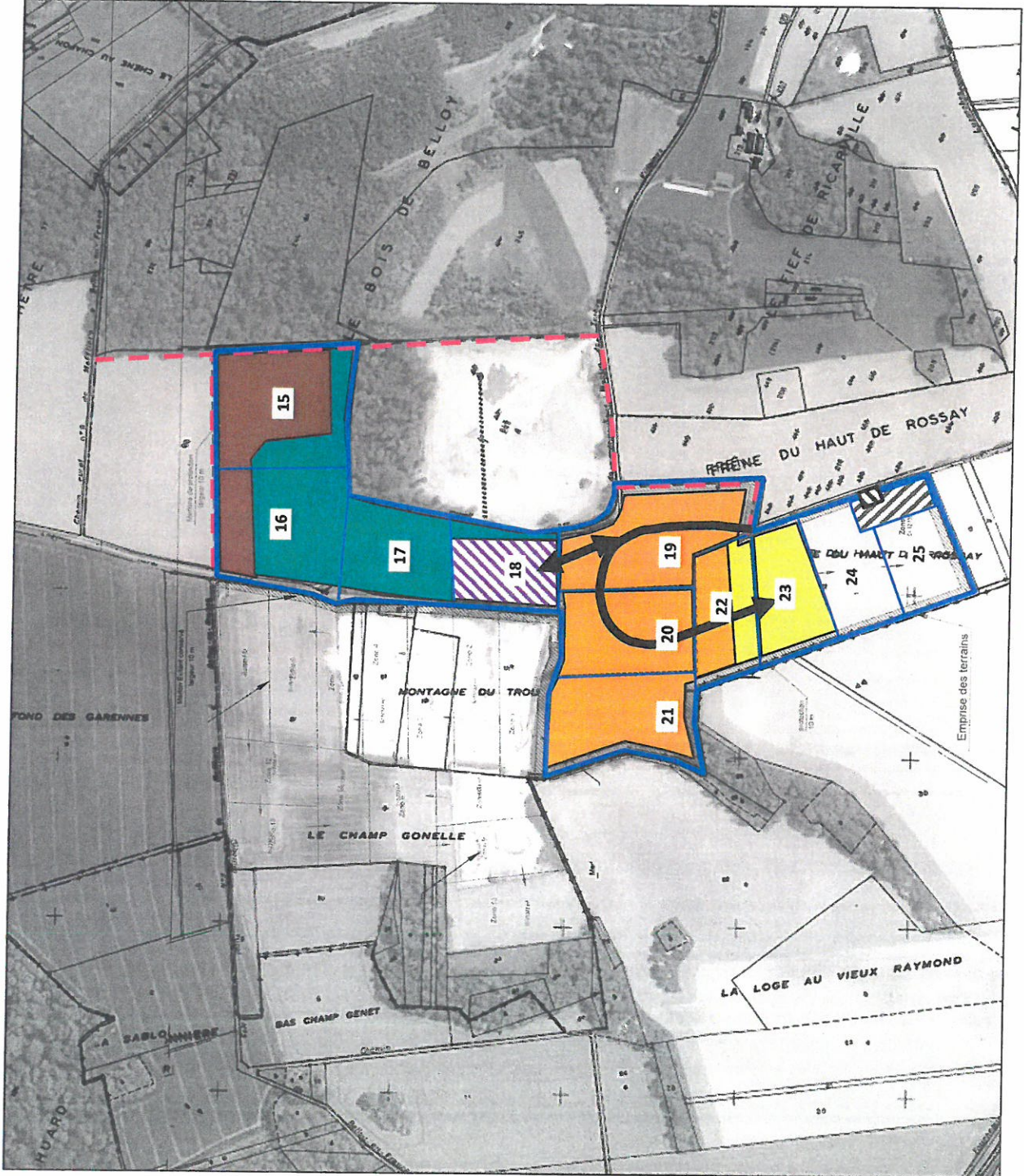


- Périmètre Extension de Carrière
- Zone défrichée
- Extraction
- Remblais inertes
- Remise en état finale forestière
- Remise en état finale agricole
- Itinéraire de dévoisement temporaire CR2 & CR10
- Pistes Carrière
- Installation de Recyclage
- Installations d'accueil
- Base vie

SCHEMA DU PHASAGE DE L'EXTENSION DE CARRIERE

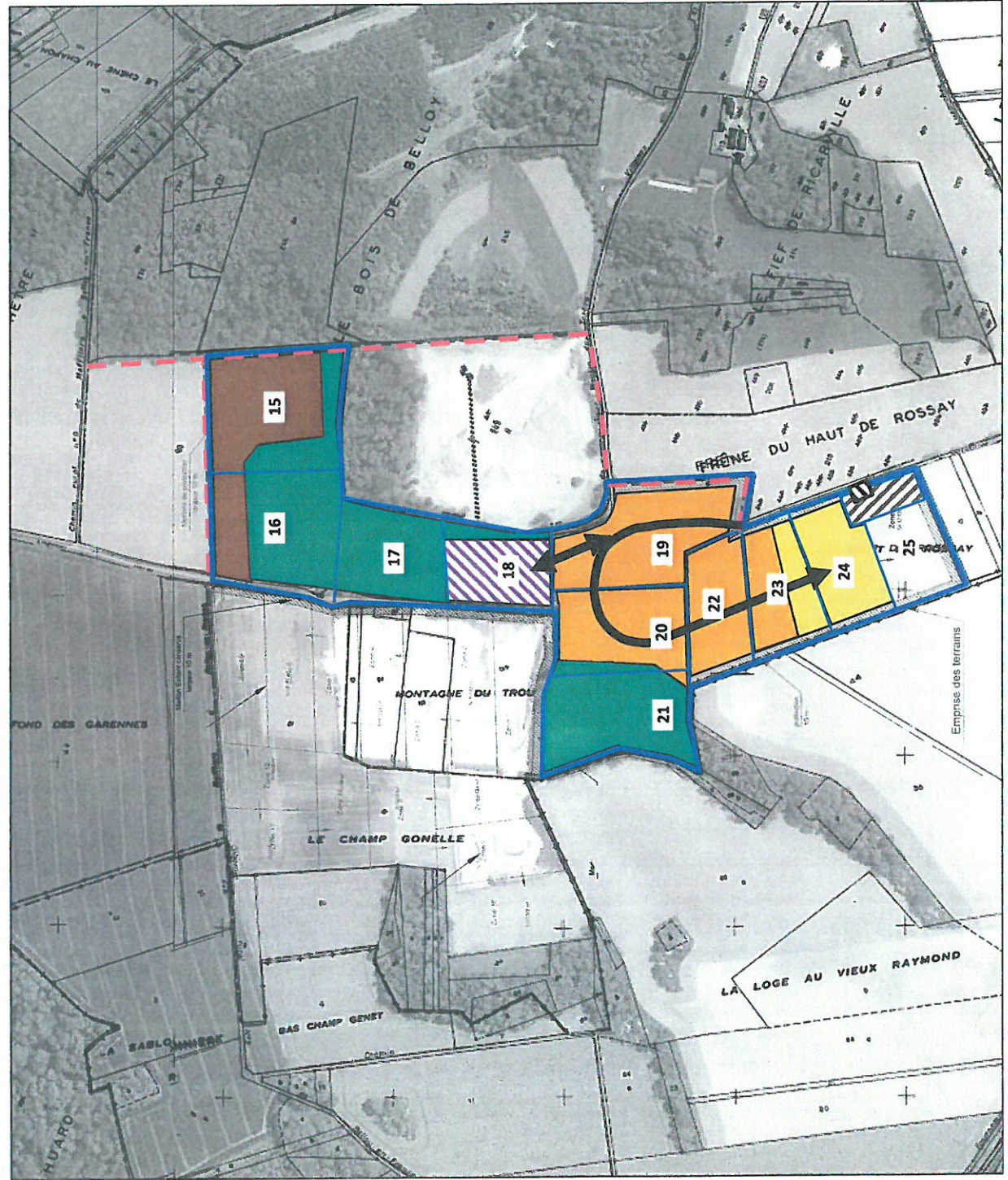
REALISATIONS - N+10

-  Périmètre Extension de Carrière
-  Zone défrichée
-  Extraction
-  Remblais inertes
-  Remise en état finale forestière
-  Remise en état finale agricole
-  Itinéraire de dévolement temporaire CR2 & CR10
-  Pistes Carrière
-  Installation de Recyclage
-  Installations d'accueil
-  Base vie














SCHEMA DU PHASAGE DE L'EXTENSION DE CARRIERE

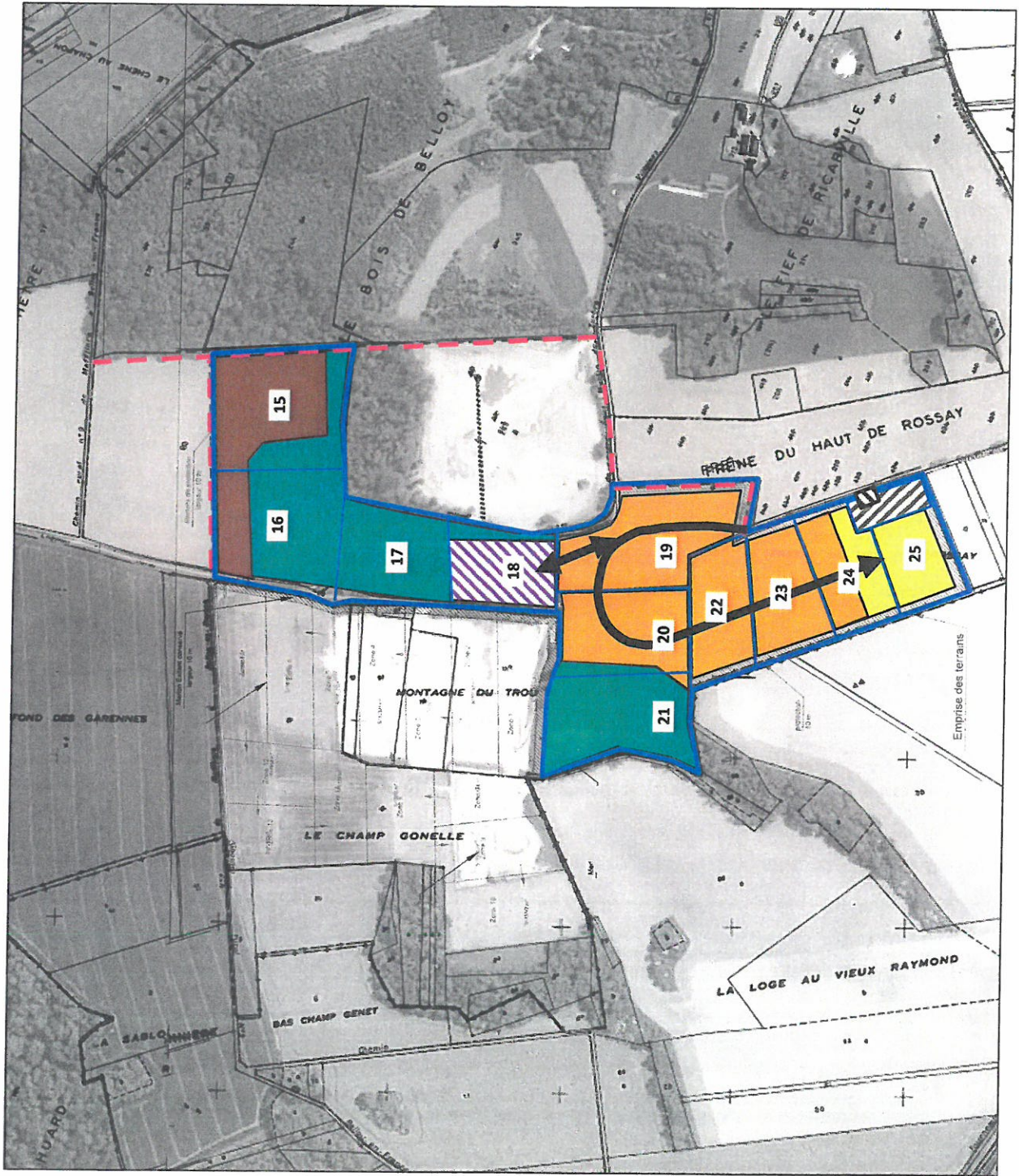
REALISATIONS – N+11



SCHEMA DU PHASAGE DE L'EXTENSION DE CARRIERE

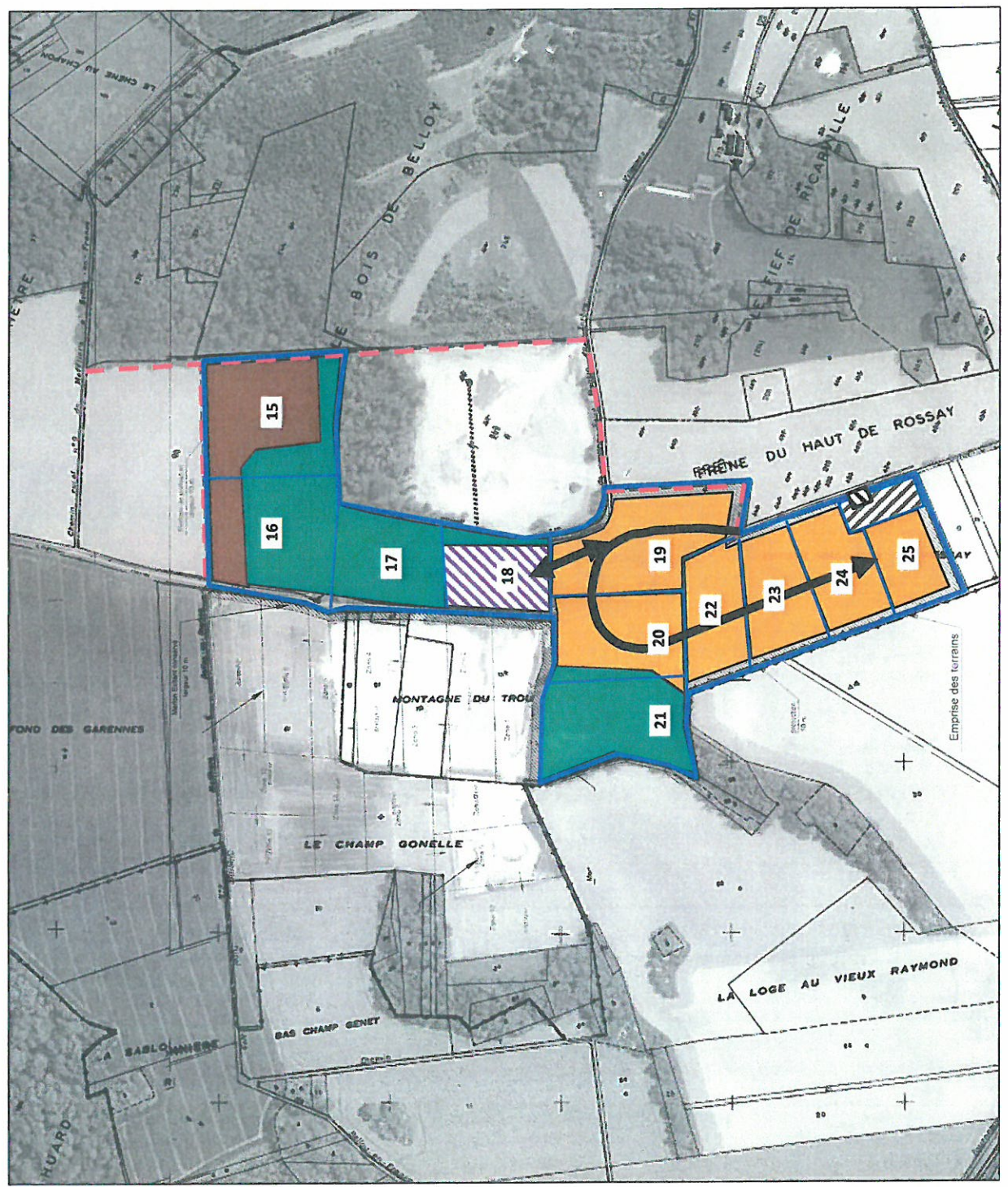
REALISATIONS - N°12

-  Périmètre Extension de Carrière
-  Zone défrichée
-  Extraction
-  Remblais inertes
-  Remise en état finale forestière
-  Remise en état finale agricole
-  Itinéraire de dévoisement temporaire CR2 & CR10
-  Pistes Carrière
-  Installation de Recyclage
-  Installations d'accueil
-  Base vie



SCHEMA DU PHASAGE DE L'EXTENSION DE CARRIERE

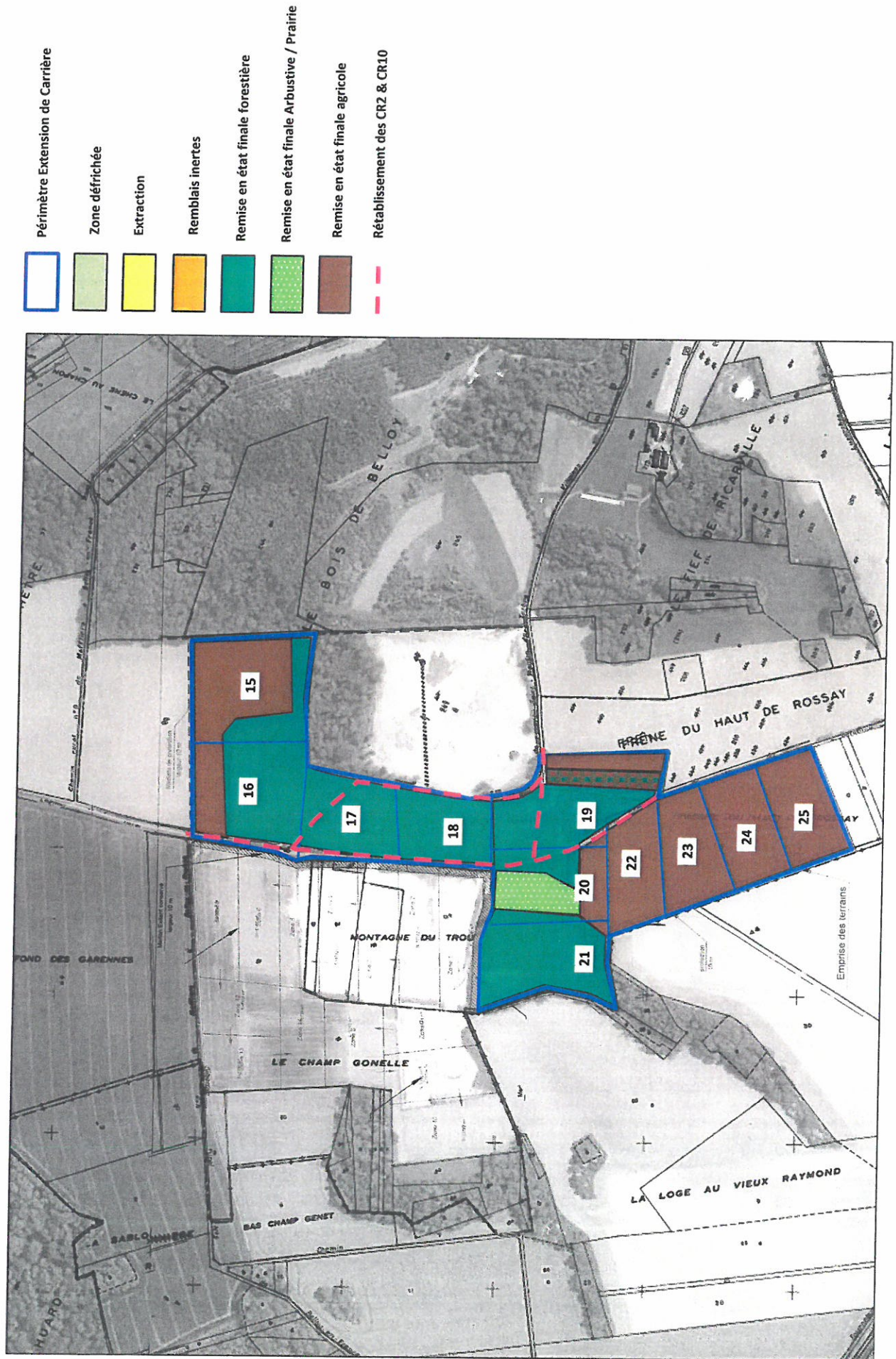
REALISATIONS - N+13



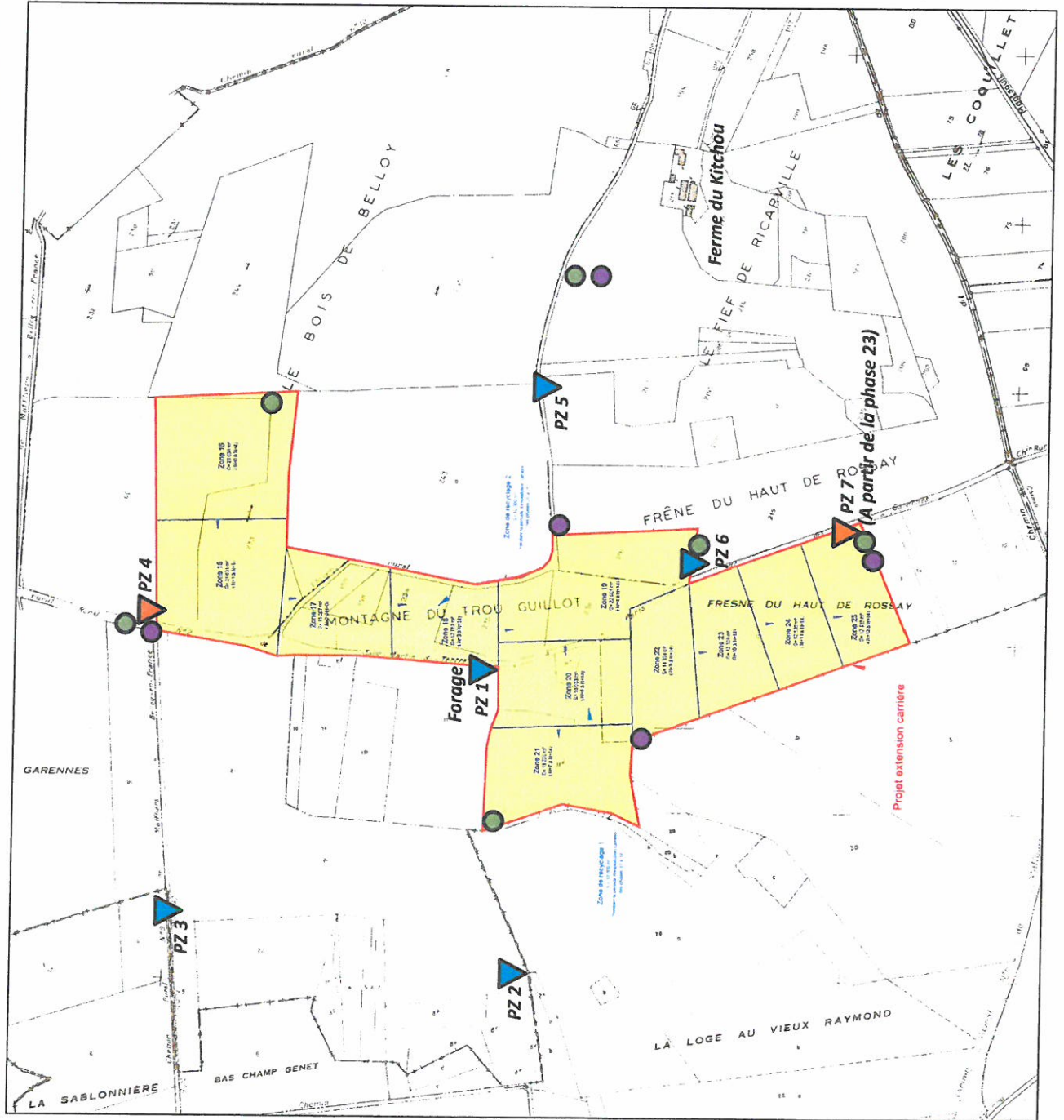
- Périmètre Extension de Carrière
- Zone défrichée
- Extraction
- Remblais inertes
- Remise en état finale forestière
- Remise en état finale agricole
- Itinéraire de dévoisement temporaire CR2 & CR10
- Pistes Carrière
- Installation de Recyclage
- Installations d'accueil
- Base vie

SCHEMA DU PHASAGE DE L'EXTENSION DE CARRIERE

REALISATIONS – N+14



SCHEMA DE LOCALISATION DES MESURES DE SUIVI ENVIRONNEMENTAL CONCERNANT L'EXTENSION DE CARRIERE



Périmètre

Extension de Carrière

Piezomètres existants

Piezomètres à créer

Piezomètres amont :

PZ 5 – PZ 6 – PZ 7

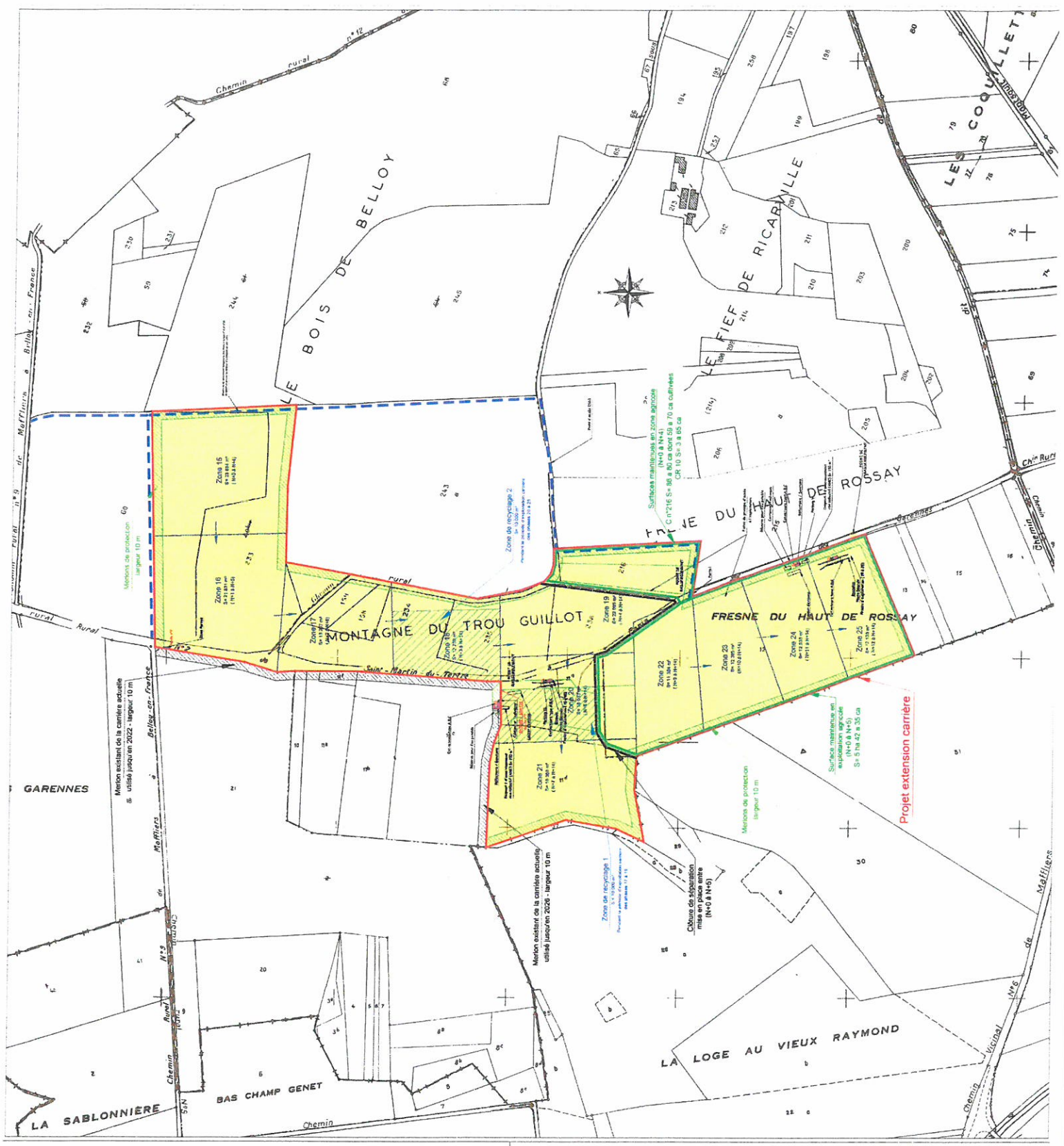
Piezomètres aval :

PZ 1 – PZ 2 – PZ 3 – PZ 4

Points de mesure

d'empoussièrage

Points de mesure sonore



DEPARTEMENT DU VAL D'OISE
 Commune de SAINT MARTIN DU TERTRE
 Lieu-dits "LE CHAMP GENET", "MONTAGNE DU TROU GUILLOT",
 "FRESNES DU HAUT DE ROSSAY"
 Chemin Rural n°2 de ST MARTIN DU TERTRE à PARIS

**DOSSIER DE DEMANDE D'AUTORISATION D'EXPLOITER
 AU TITRE DES INSTALLATIONS OU DES
 POUR LA PROTECTION DE L'ENVIRONNEMENT**

- EXTENSION
 D'UNE CARRIERE DE SABLON A CIEL OUVERT
 (Rubrique 2510-1)

- EXPLOITATION D'UNE INSTALLATION DE CONCASSAGE-CRIBLAGE
 DE PRODUITS MINERAIUX NATURELS PARTICULIERS OU DE DECHETS NON
 DANGEREUX INERTES
 (Rubrique 2515-10)

- DECLARATION
 D'UNE STATION DE TRANSIT DE PRODUITS MINERAIUX OU DE DECHETS NON
 DANGEREUX INERTES
 (Rubrique 2517-3)

PLAN DE PHASAGE D'EXPLOITATION

Date: 2 JAN 2016	Echelle: 1/2000	Plan: 1F.3	Index: C	Fichier: A1859KCAR.DWG
Etat: A	Indice: A	Etat: 1/2000	Indice: A	Indice: A
DEC 2013	Etat: B	Etat: 1/2000	Indice: B	Indice: B
FEB 2015	Etat: C	Etat: 1/2000	Indice: C	Indice: C
JAN 2016	Etat: C	Etat: 1/2000	Indice: C	Indice: C

Etat: A: Emission Originale
 Etat: B: Signature de projet LS01
 Etat: C: MAJ plan pour l'arrêté préfectoral

TRAVENSA
 Travaux Publics
 &
 Environnement
 13, route de Corfège - BP 50
 76100 SAINT MARCEL
 Tél: 02 34 64 34 34
 Fax: 02 34 64 14 51
 Internet: www.pichette.fr

1818, Bureau des Plans de phase - Centre des études Techniques et Emplacement de France
 95 128 EMPLANT 0207

Dévolement temporaire des Chemins Ruraux n°2 et 10

Police blanche = formule ; NE PAS MODIFIER	Exploitation Carrière														
	N+0	N+1	N+2	N+3	N+4	N+5	N+6	N+7	N+8	N+9	N+10	N+11	N+12	N+13	N+14
Surface Zone - m²	18 386														
Surface Merion périphérique en correspondance	1000	1000	1000	1000	1000	3800	3800	3800	3800	3800	3800	0	0	0	0
Défrichement réalisé	0	0	2614	2614	2614	18086	18086	18086	18086	18086	18086	18086	18086	18086	18086
Pietés d'exploitation	0	0	0	0	0	0	0	420	420	420	420	0	0	0	0
En attente d'exploitation	17386	17386	17386	17386	17386	14586	14586	10166	0	0	0	0	0	0	0
Pour info : Extraction Sablon non comblée	0	0	0	0	0	0	0	4 000	9 000	3 000	0	0	0	0	0
Pour info : Remblais réalisés	0	0	0	0	0	0	0	0	5166	11166	14166	0	0	0	0
Surface emprise merions (+ plateforme de recyclage N+3 à N+5)	1 000	1 000	1 000	1 000	1 000	3 800	3 800	3 800	3 800	3 800	3 800	0	0	0	0
Remise en état réalisée	0	0	0	0	0	0	0	0	0	0	0	0	0	0	0
Surface remise en état agricole/Chemins dont remise en état boisée	0	0	0	0	0	0	0	0	0	0	0	300	300	300	300
TOTAL Surface Zone	18 386	18 386	18 386	18 386	18 386	18 386	18 386	18 386	18 386	18 386	18 386	18 386	18 386	18 386	18 386
Surface déterminantes les Garanties financières															
A - dont surface boisées	0	0	0	0	0	0	0	420	420	420	420	0	0	0	0
B - dont surface boisées à défricher	0	0	0	0	0	0	0	0	0	0	0	0	0	0	0
C - dont surface en chantier soumise à Défrichement	0	0	2 614	2 614	2 614	18 086	18 086	18 086	18 086	18 086	18 086	18 086	18 086	18 086	18 086
D - dont surface au régime d'entretien en état agricole	1 000	1 000	1 000	1 000	1 000	3 800	3 800	3 800	3 800	3 800	3 800	0	0	0	0
E - dont surface boisées à défricher en état agricole	0	0	0	0	0	0	0	0	0	0	0	0	0	0	0
F - dont surface boisées à défricher en état agricole	0	0	0	0	0	0	0	0	0	0	0	0	0	0	0
G - dont hauteur moyenne de front de taille	0	0	0	0	0	0	0	15	15	15	15	0	0	0	0
ISL PPRG	0	0	0	0	0	0	0	1 800	2 240	1 600	0	0	0	0	0
Coef S1 x C1	15 556 €	15 556 €	15 556 €	15 556 €	15 556 €	58 044 €	58 044 €	28 476 €	42 662 €	42 662 €	12 662 €	28 138 €	28 138 €	28 138 €	28 138 €
Coef S2 x C2	36 290 €	36 290 €	36 290 €	36 290 €	36 290 €	18 749 €	18 749 €	28 506 €	65 189 €	65 189 €	65 189 €	0 €	0 €	0 €	0 €
Coef S3 x C3	17 776 €	17 776 €	17 776 €	17 776 €	17 776 €	0 €	0 €	3 200 €	4 000 €	2 666 €	0 €	0 €	0 €	0 €	0 €
TOTAL S1*C1+S2*C2+S3*C3	5 604 €	5 604 €	5 604 €	5 604 €	5 604 €	51 708 €	51 708 €	64 689 €	84 481 €	84 481 €	37 049 €	30 412 €	30 412 €	30 412 €	30 412 €
ACTUALISATION	1,061	1,061	1,061	1,061	1,061	1,061	1,061	1,061	1,061	1,061	1,061	1,061	1,061	1,061	1,061
TOTAL Montant GF Carrière	5 604 €	5 604 €	5 604 €	5 604 €	5 604 €	51 708 €	51 708 €	64 689 €	84 481 €	84 481 €	37 049 €	30 412 €	30 412 €	30 412 €	30 412 €

Police blanche = formule ; NE PAS MODIFIER	Surface Zone - m²	Exploitation Carrière														
		N+0	N+1	N+2	N+3	N+4	N+5	N+6	N+7	N+8	N+8	N+10	N+11	N+12	N+13	N+14
22	11 384															
Surface liérion périphérique en correspondance		0	0	0	0	0	0	0	0	0	0	0	0	0	0	0
Défrichement réalisé		0	0	0	0	0	0	0	0	0	0	0	0	0	0	0
Plates d'exploitation		0	0	0	0	0	0	0	0	0	0	0	0	0	0	0
En attente d'exploitation		11384	11384	11384	11384	11384	11384	11384	11384	10484	8364	0	0	0	0	0
Pour info : Extraction Sablon non comblée		0	0	0	0	0	0	0	0	2 000	5 242	0	0	0	0	0
Pour info : Remblais réalisés		0	0	0	0	0	0	0	0	0	4822	10064	10064	10064	900	0
Surface emprise merlons		0	0	0	0	0	0	0	0	900	900	900	900	900	900	0
Remise en état agricole		0	0	0	0	0	0	0	0	0	0	0	0	0	0	0
dont remise en état agricole/Chemins		0	0	0	0	0	0	0	0	0	0	0	0	0	0	0
dont remise en état boisée		0	0	0	0	0	0	0	0	0	0	0	0	0	0	0
TOTAL Surface zone		11 384	11 384	11 384	11 384	11 384	11 384	11 384	11 384	11 384	11 384	11 384	11 384	11 384	11 384	0
Surface déterminantes les Garanties financières																
A - dont surface agricole		0	0	0	0	0	0	0	0	0	0	0	0	0	0	0
Repos / Gros / Répandus		0	0	0	0	0	0	0	0	0	0	0	0	0	0	0
B - dont surface boisée		0	0	0	0	0	0	0	0	0	0	0	0	0	0	0
C - dont surface en chantier soumise à Défrichement		0	0	0	0	0	0	0	0	0	0	0	0	0	0	0
S11 - S35-C		0	0	0	0	0	0	0	0	0	0	0	0	0	0	0
D - dont surface agricole / remise en agriculture		0	0	0	0	0	0	0	0	0	0	0	0	0	0	0
E - dont surface agricole / remise en agriculture		0	0	0	0	0	0	0	0	0	0	0	0	0	0	0
F - dont surface agricole / remise en agriculture		0	0	0	0	0	0	0	0	0	0	0	0	0	0	0
G - dont surface agricole / remise en agriculture		0	0	0	0	0	0	0	0	0	0	0	0	0	0	0
S31 - S31-G		0	0	0	0	0	0	0	0	0	0	0	0	0	0	0
Coef S1 x C1	15 555 €	0 €	0 €	0 €	0 €	0 €	0 €	0 €	0 €	1 400 €	1 587 €	2 058 €	2 058 €	2 058 €	2 058 €	0 €
Coef S2 x C2	30 280 €	0 €	0 €	0 €	0 €	0 €	0 €	0 €	0 €	3 265 €	10 524 €	39 788 €	39 788 €	39 788 €	39 788 €	0 €
Coef S3 x C3	17 776 €	0 €	0 €	0 €	0 €	0 €	0 €	0 €	0 €	6 222 €	5 777 €	0 €	0 €	0 €	0 €	0 €
Total S1+C1+S2+C2+S3+C3		0 €	0 €	0 €	0 €	0 €	0 €	0 €	0 €	4 886 €	18 382 €	47 619 €	47 619 €	47 619 €	47 619 €	0 €
ACTUALISATION		0 €	0 €	0 €	0 €	0 €	0 €	0 €	0 €	5 044 €	19 817 €	51 476 €	51 476 €	51 476 €	51 476 €	0 €
TOTAL Montant GF Carrière	1,081	0 €	0 €	0 €	0 €	0 €	0 €	0 €	0 €	5 044 €	19 817 €	51 476 €	51 476 €	51 476 €	51 476 €	0 €

**Police blanche = formule ;
NE PAS MODIFIER**

Exploitation Carrière

	N+0	N+1	N+2	N+3	N+4	N+5	N+6	N+7	N+8	N+9	N+10	N+11	N+12	N+13	N+14
Surface Zone - m²	12 385														
Surface Merion périphérique en correspondance	0	0	0	0	0	0	0	0	0	0	1600	1600	1600	1600	0
Dérivement réalisé	0	0	0	0	0	0	0	0	0	0	0	0	0	0	0
Plates d'exploitation	0	0	0	0	0	0	0	0	0	0	120	420	420	420	0
En attente d'exploitation	12385	12385	12385	12385	12385	12385	12385	12385	12385	12385	0	0	0	0	0
Pour info : Extraction Sablon non comblée	0	0	0	0	0	0	0	0	0	0	10 665	5 332	0	0	0
Pour info : Remblais réalisés	0	0	0	0	0	0	0	0	0	0	0	5033	10365	10365	0
Surface emprise merlons	0	0	0	0	0	0	0	0	0	0	1 600	1 600	1 600	1 600	0
Remise en état agricole	0	0	0	0	0	0	0	0	0	0	0	0	0	0	12 385
dont remise en état agricole/Chemins dont remise en état boisée	0	0	0	0	0	0	0	0	0	0	0	0	0	0	0
TOTAL Surface zone	12 385	12 385	12 385	12 385	12 385	12 385	12 385	12 385	12 385	12 385	12 385	12 385	12 385	12 385	12 385
Surface déterminantes les Garanties financières															
A - dont surface agricole permanente	0	0	0	0	0	0	0	0	0	0	0	0	0	0	0
B - dont surface agricole temporaire	0	0	0	0	0	0	0	0	0	0	0	0	0	0	0
C - dont surface en chantier soumise à Dérivement	0	0	0	0	0	0	0	0	0	0	0	0	0	0	0
D - dont surface agricole	0	0	0	0	0	0	0	0	0	0	0	0	0	0	0
E - dont surface agricole	0	0	0	0	0	0	0	0	0	0	0	0	0	0	0
F - dont linéaire de front de taille	0	0	0	0	0	0	0	0	0	0	25	25	0	0	0
G - dont hauteur moyenne de front de taille	0	0	0	0	0	0	0	0	0	0	4 600	3 250	0	0	0
Coef S1 x C1	16 555 €	0 €	0 €	0 €	0 €	0 €	0 €	0 €	0 €	0 €	2 675 €	3 142 €	3 142 €	3 142 €	0 €
Coef S2 x C2	36 280 €	0 €	0 €	0 €	0 €	0 €	0 €	0 €	0 €	0 €	44 510 €	43 421 €	43 421 €	43 421 €	0 €
Coef S3 x C3	17 776 €	0 €	0 €	0 €	0 €	0 €	0 €	0 €	0 €	0 €	7 999 €	5 777 €	0 €	0 €	0 €
Total S1+C1+S2+C2+S3+C3	70 611 €	0 €	0 €	0 €	0 €	0 €	0 €	0 €	0 €	0 €	55 184 €	52 340 €	48 563 €	48 563 €	0 €
ACTUALISATION	0 €	0 €	0 €	0 €	0 €	0 €	0 €	0 €	0 €	0 €	59 654 €	56 559 €	50 365 €	50 365 €	0 €
TOTAL Montant GF Carrière	70 611 €	0 €	0 €	0 €	0 €	0 €	0 €	0 €	0 €	0 €	55 184 €	52 340 €	48 563 €	48 563 €	0 €

Exploitation Carrière															
	N+0	N+1	N+2	N+3	N+4	N+5	N+6	N+7	N+8	N+9	N+10	N+11	N+12	N+13	N+14
S1	62570	53655	45291	38517	39538	52620	75646	72066	62800	63160	65180	78996	79296	79296	84006
S1 MAX	62570													84006	
S2	32584	41489	66648	74102	86841	79312	41980	57173	68239	69989	90328	82027	89512	89512	0
S2 MAX	86841													90328	
S3	3360	5760	10000	7000	7600	8250	3750	6800	6000	5000	7750	8500	6500	0	0
S3 MAX	10000													8500	
GF CARRIERE ANNUELLES	239483	356829	368916	421760	415470	299090	358532	384826	390414	478844	470953	496977	484487	141256	0
MAX GF CARRIERE par périodes de 5 ans	421760													478844	496977



SIÈGE

16 bis Boulevard Jean Jaurès
92110 CLICHY
Tél : 33 (0) 1 44 01 47 61
contact@encem.com

www.encem.com



RÉGION NORD-CENTRE

ORLÉANS

Pôle 45 – Le Galaxie
Rue des Châtaigniers
45140 Ormes
33 (0)2 38 74 64 36

PARIS

16 bis Bd Jean Jaurès
92110 Clichy
33 (0)1 44 01 47 61

RÉGION GRAND-OUEST

BORDEAUX

32 allée d'Orléans
33000 Bordeaux
33 (0)5 56 81 90 82

NANTES

25 rue Jules Verne
44700 Orvault
33 (0)1 44 01 47 61

RÉGION GRAND-EST

NANCY

Technopôle Nancy – Brabois
5 allée de la Forêt de la Reine
54500 Vandoeuvre-lès-Nancy
33 (0)3 83 67 62 32

STRASBOURG

27 avenue de l'Europe
67300 Schiltigheim
33 (0)3 88 25 00 34

RÉGION SUD-EST

MONTPELLIER

Techniparc – Bât. A
385 rue Alfred Nobel – BP 63
34000 Montpellier
09 33 (0)4 99 52 62 52

LYON

Parc du Moulin à Vent – Bât. 51
33 bd du Docteur Levy
69200 Venissieux
33 (0)4 78 78 80 60